

明治三十七年

リヤシコ島領土編入并
島根縣民中井善三郎
領出之件
貸下ケ方

卜
務
官

第一門


明治三十七年十月

リヤンコ島領土編入并貸下の方
島根氏仲井善三郎不出願三件

卜
券
目

夕
形
雀

夕 考 以 年




三十七年十月十八日 受

主 管 政 務 局 出

島 己 亥 五 号

第一四〇九號

島根縣中津藩三郎日
りやんこ島領土路入第に貸下
件ふ安宿、通り始出た
右に關し書付、口言りて
共多及照合、如
三月二十七日 十月十五日

田 務 以 亥 二 号 三 号


外 務 以 亥 拾 田 指 己 亥

三十七年十月廿五日

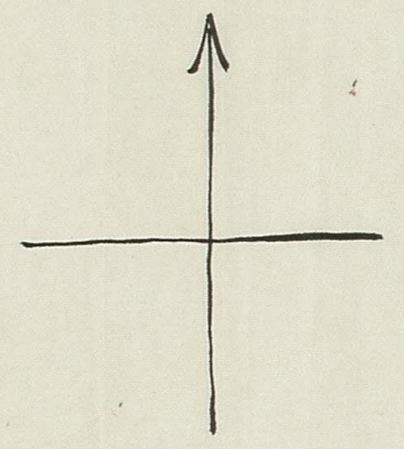
内 務 省

一位至
 东经百二十七度十五分
 北纬三十七度十五分

一凡例

海疆生驻塔
 破碑
 淡水会
 淤水

滴水
 松石塔旧塔



りやんこ島領土編入案に於て下野

隠岐列島ノ西北ハ十五湮於鮮野嶺島ノ東
南五十五湮ノ絶海ニ俗ヨリやんこト稱スル人島
有之於周圍者約十五ヶ所ヲ有ス甲乙二個ノ岩島
中央ニ對立シテ一ノ海峡ヲ成シ大小數十ノ岩礁具
々散布之ヲ圍繞セリ中央ノ二島ハ四面斷崖ノ
絶壁ニシテ高ク屹立セリ其頂上ハ僅カク土壌ヲ
冠リ雜草之ニ生スル全島一ノ樹木ナシ海邊淺曲
ノ所ハ砂礫ヲ以テ徑々瀆ヲ成セトモ屋舎ヲモ構
ヘ得ハ中個處ハ甲ノ海峡ニ面スル局部僅ク二個
處アルノミ甲ノ頂上凹處ニ瀦水アリ茶褐色ノ帯
ヲ乙ハハ微ニ塩分ヲ含メトモ清冽ナル水新岸ヲ
涓滴供ニ船舶ハ海峡ヲ中心トシ風位ニ據リ左

右に譬々テ碇泊セハ亦倉ヲ保タシ供
本島ハ本邦ヨリ便成列島及ヒ樺太島ヲ往テ
朝鮮江原咸鏡地方ニ往渡スル航路ノ航路
ニ南シヨリ北ニ本島ヨリ往テモアリテ人之
幸位ニ至ルニ至ラハ其レ子航路カ寄泊シテ新
水食料ヲ万一、欠乏ヲ補ヒ得ル者程ニ便宜
ヲ生スヘケレハ今日敷々手トシテ盛運ニ向ヒツ、ア
ル所、本邦、江原咸鏡地方ニ対ス 漢葉製
易ヲ補益スルコト少ナカラスシテ本島ノ経路ハ
前途尤モ必要ニ被存供
本島ハ此、如キ絶海ニ屹立スル昔取甘南タル岩島
ニ過キサハ送來人ノ飲ルモノナク倉ク放委ニ有
之供然ル亦私儀樺太島往渡ノ途次傷

本島ニ寄泊シ海驢ノ棲息スルコト 稱シキラ尺
テ宜シク放委シテ之ク、如クニモ遺際ニ堪一廿
ヨリ尔来種々苦慮計画シ疎明治ニ十六年
ニ至リ漸然然意ヲ改メテ改メテ投シ候令者ヲ
播一人更リ稱シ稱果ヲ向ニテ先ツ海驢稱ニ爲
手致我南時世人ハ至深ナリトモテ大ニ嘲笑セ
シカ固ヨリ絶海ニ便ノ無人島ニ新規ノテ業ヲ
企テ供コトナレバ計画艱難ニ設備中ヲ更スル所
ルヲ免レス刺サ、稱方製法明カナラス用途
取路マタ確カナラス空ニテ許當ノ資ヲ失テ徒
ニ種々ノ辛酸ヲ嘗メ供結果本年ニ至リ稱方
製法共ニ發明スル所ナリ 取路モ亦之ヲ開キ
得タリ而シテ皮ハ塩漬セハ牛皮代用トシテ用

格
資

途頗ル多ク新鮮ナル脂肪より採取セハ油ハ品
類價格共ニ鯨油ニ劣ラズ其粕ハ十分ニ絞レハ
以テ膠ノ原料ト為シ得ルハ肉ハ杯製セハ骨ト
共ニ貴重ノ肥料タルコトヲ示ス 確カメ得ル所ナ
ク多ク海驢獅ノ見込ハ既ニ立ケテ而シテ海驢
獅ノ外ハ多クニ於テ起スヘキ中東陸産ハ到底
望ナク海産ニ委リテハ未ダ調査ヲ經サルヲ以テ今日
確言ニ難キモ日本海中ノ要衝ニ南シル本島
附近ニ程々ノ水族棲集棲息セサル筈ナレハ
本島ノ海驢獅ノ採集ニシテハ永続スルコトヲ得ハ採
テハ試誤横査ノ便宜ト採集トシ得ル所ナレハ
ニ有利有望ノ予案ヲ設ケルハナラズトお察シテ
要スルニ本島ノ經濟ハ資本ヲ充實ニシ設備

ヲ完全ニシテ海驢獅ヲ獲スル上ニ於テ亦途
ル有望ニシテ在リ
然レトモ本島ハ領土所屬定ラズシテ他日亦
故障ニ遭遇スル事ナレバコトアルモ確乎タル保
護ヲ受ケルニ由ナキヲ以テ本島經濟ニ資カテ
漁スルハ尤モ危険ノ事ニ在リ又本島ノ海驢
ハ常ニ棲息スルニテアラズ毎年生殖ノ為メ其季節
即チ四五月(醉遊アリ)來集シ生殖ヲ終リテ七八月
離散スルモノニシテ漁テ其種獲ハ其期乃由ニ於
テノミ行ヒ得ル故ニ特ニ獅獲ヲ遠近ニ制限シ
苗殖ヲ遠近ニ保護スルニテアラズハ忽チ貳至珍
滅シ去ルヲ免スレテ而シテ制限保護ヲ行ハ競
争ノ間ニ到底立行ヒ得ルサルニナルコトノ利ニ

